Station 0 + 632.58
N-Verm.22

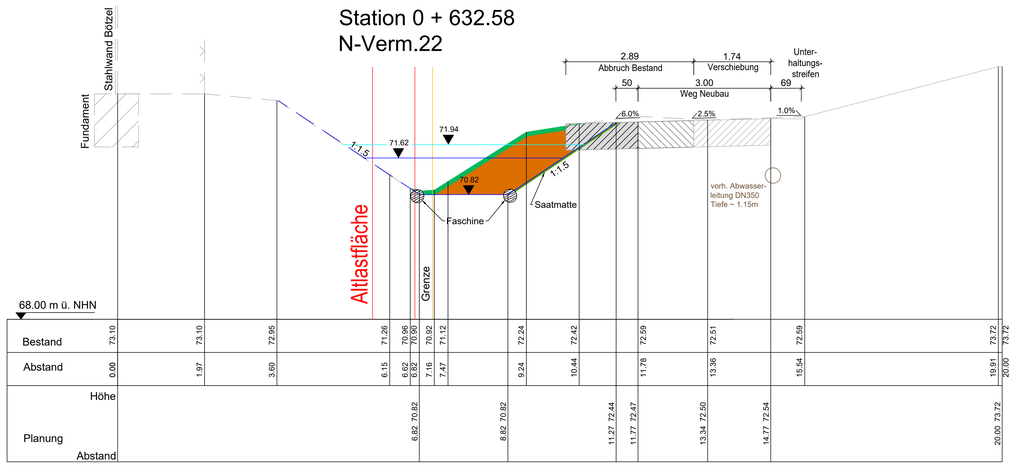

Bestand	73.10	73.10	72.95	71.26	70.96	70.90	70.92	71.12	72.24	72.42	72.59	72.51	72.69	73.72	73.72
Abstand	0.00	1.97	3.60	6.15	6.62	6.82	7.16	7.47	9.24	10.44	11.78	13.36	15.54	19.91	20.00
Planung Höhe	70.82	70.82	72.44	72.47	72.50	72.54	73.72
Planung Abstand	6.82	8.82	11.27	11.77	13.94	14.77	20.00

Station 0 + 645.99
U-Verm.

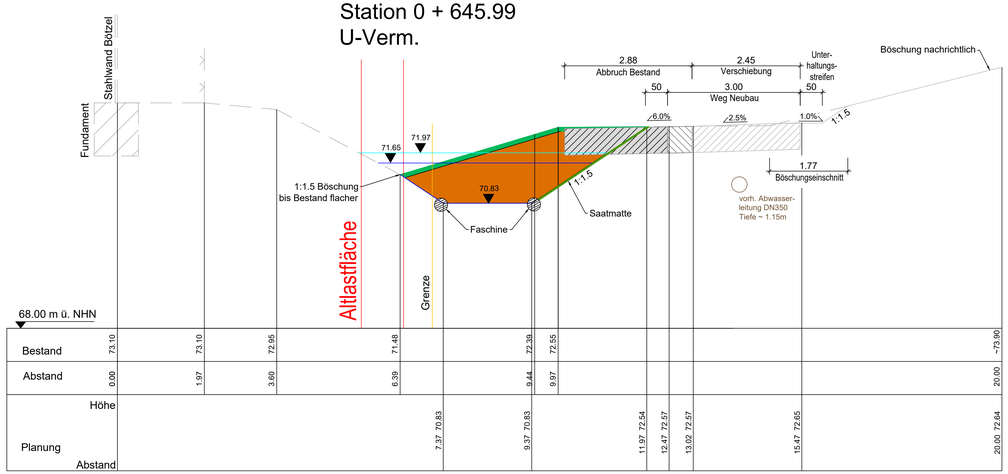

Bestand	73.10	73.10	72.95	71.48	72.39	72.55	~73.90
Abstand	0.00	1.97	3.60	6.39	9.44	9.97	20.00
Planung Höhe	70.83	70.83	72.54	72.57	72.57	72.65	72.64
Planung Abstand	7.37	9.37	11.97	12.47	13.02	15.47	20.00

Station 0 + 659.84
N-Verm.22

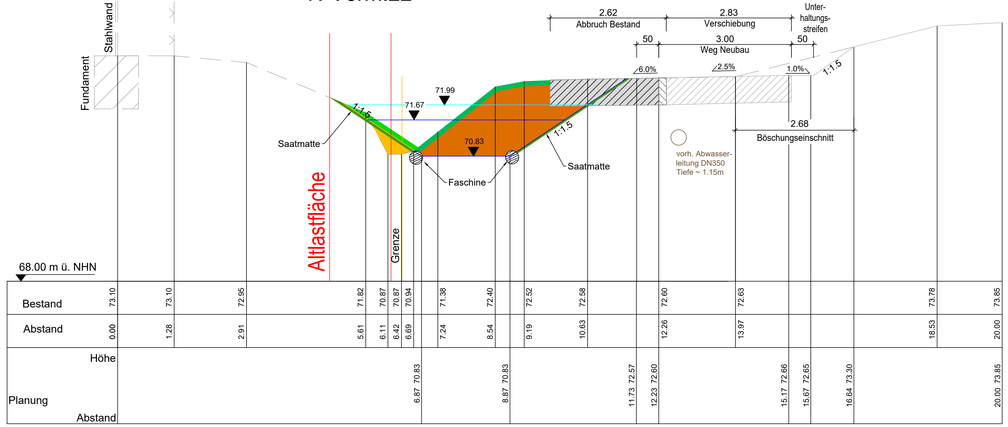

Bestand	73.10	73.10	72.95	71.82	70.87	70.87	70.94	71.38	72.40	72.52	72.58	72.60	72.63	73.78	73.85
Abstand	0.00	1.28	2.51	5.61	6.11	6.42	6.69	7.24	8.54	9.19	10.63	12.26	13.97	18.53	20.00
Planung Höhe	70.83	70.83	72.57	72.60	72.66	72.65	73.30	73.85
Planung Abstand	6.87	8.87	11.73	12.23	15.17	15.67	16.64	20.00

Station 0 + 676.28
U-Verm.

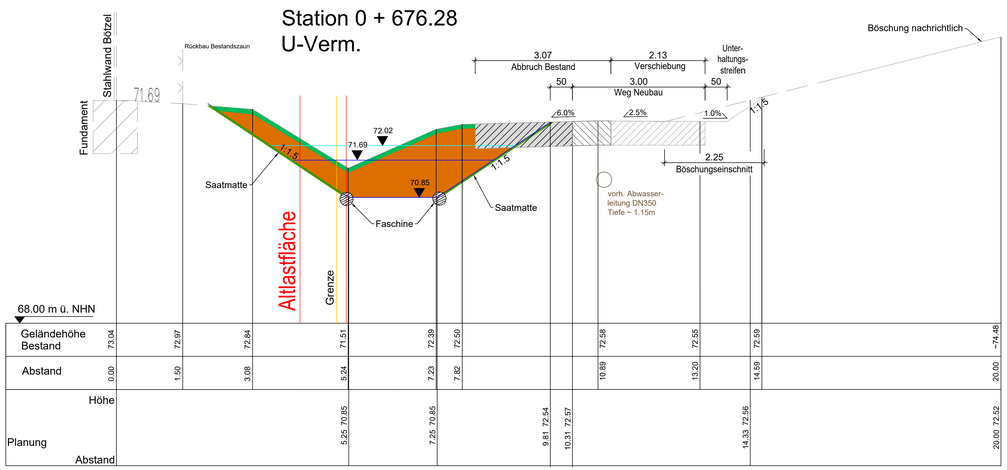

Geländehöhe Bestand	73.04	72.97	72.84	71.51	72.39	72.50	72.58	72.55	72.59	~74.48
Abstand	0.00	1.50	3.08	5.24	7.23	7.82	10.89	13.20	14.59	20.00
Planung Höhe	70.85	70.85	72.54	72.57	72.56	72.52
Planung Abstand	5.25	7.25	9.81	10.31	14.33	20.00

Legende:

Wasserspiegel
- HQ 5
- HQ 50

- Oberbodenabtrag
- Erdabtrag
- Oberbodenauftrag
- Erdauftrag
- Steinmatte
- Saatmatte
- Faschine
- Steinsicherung
- Weg Abriss
- Weg Bestand
- Weg Verschiebung
- Bestandsböschunbg
- Böschung

Hinweis:

Die Planung beruht auf 2 Vermessungen.
Die Ursprungsvermessung (U-Verm.) stammt aus dem Jahr 2016.
Die Nachvermessung (N.-Verm.) aus dem Jahr 2022 wurde im Zuge der Grabenvertiefung erstellt.

Die Bestandshöhen der U-Verm. sind daher nicht mehr aktuell und nur nachrichtlich zu verstehen.

Index	Änderung	Datum	Name
A	Wasserspiegel Anpassung	31.08.2026	Eggers

Planung

RADEMACHER + PARTNER INGENIEURBERATUNG GMBH
Hauptsitz Hagen
58095 Hagen | Böhmerstraße 2 | 02331 91588-0
irp@irp-hagen.de
Niederlassung Berlin
13509 Berlin | Breitenbachstraße 10
030 23578084
Niederlassung Düsseldorf
40474 Düsseldorf | Frachtstraße 10
0211 52877590

Bauherr

esw Entwässerung Stadt Witten

AUSFÜHRUNGSPLANUNG

Projekt	Ausbau des Kamperbaches Querprofil Station 632.58 - 676.28
Planinhalt	Lageplan Bachquerschnitt

gezeichnet	geprüft	Blattgröße	Maßstab	Plan Nr.
CAD 12.05.2026	Röder 12.05.2026	1160x594	1:50	QP 632-676_A

nur zur Kalkulation

Bauherr	IRP
Datum / Unterschrift	Hagen. den 03.09.2026